

# EUROPA PÅ KARTAN



## Till läraren

Europa på kartan riktar sig mot det centrala innehållet "Geografins metoder, begrepp och arbetssätt" i ämnet geografi i Lgr11. Framförallt passar materialet för åk 4-6 då Europas länder under dessa år är ett av områdena i läroplanen. Pärmen innehåller kartor över Europas länder samt en översikt över hela Europa i form av kopieringsunderlag.

Sveriges kartor finns utgivna i separat pärm, varför dessa har utelämnats i denna. Materialet får kopieras fritt för användning på den egna skolan. Du får naturligtvis komplettera eller ändra i läromedlet, för att på så vis anpassa det till ditt sätt att undervisa.

Läromedlet kan användas på flera olika sätt. Genom att maskera delar av kartbladen i samband med kopieringen kan Du bland annat:

- låta eleverna sammankoppla de geografiska namnen med motsvarande numrering på kartan.
- träna namngeografi genom att eleverna antecknar de rätta geografiska namnen på raderna invid kartan.
- mäta avstånd, ange riktningar etc.
- låta eleverna själva ta reda på fakta om de olika länderna och därefter skriva in dem i faktabladen.

Om du lägger kartbladen i en plastficka före kopieringen, kan du göra egna tillägg på dem. Använder du whiteboardpenna, är det lätt att torka bort eller ändra tilläggen.

## Landområdeskartorna

Till respektive kartbild finns också ett kartblad i större skala. De lämpar sig bra som underlag för elevernas egna arbeten kring landskapet.

Till varje land finns också ett faktablad som Du och/eller dina elever fyller med lämpliga fakta. Basfakta för respektive land är redan ifyllda.

De geografiska namnen har samlats i grupper.

Städer: Numren på kartan är omgivet av en ring, t.ex.

⑤

Vatten, sjöar: Som vatten räknas hav, älvar och insjöar. Öar omfattar också halvöar.

I samma serie finns även:

**SVERIGE PÅ KARTAN**

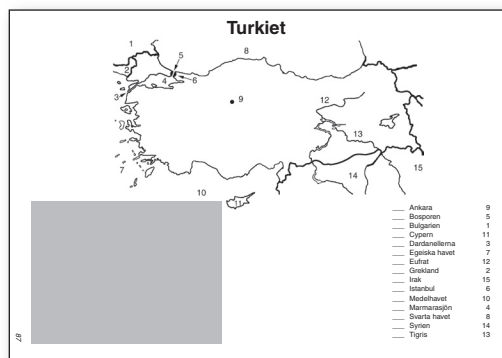
**ISBN 978-7762-577-3**

# EUROPA på kartan

## Tre sätt att använda kartbladen

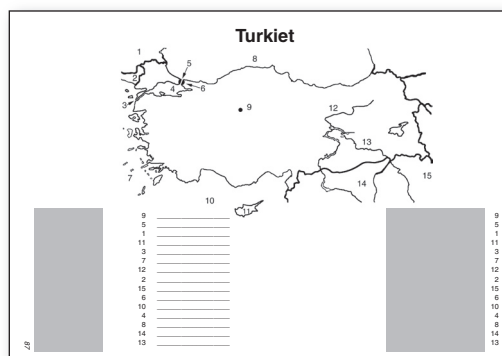
**1**

Täck originalets vänstra sida innan Du kopierar. Facit till höger kan också markeras.



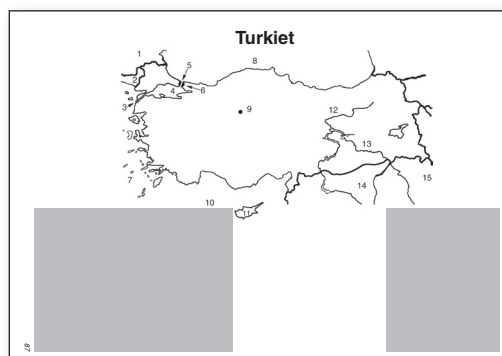
**2**

Gör som i exemplet ovan, men täck istället över originalets högra del, och eventuellt också facit.



**3**

Täck originalets vänster- och högersida. Tag en kopia och komplettera ”mellankopian” med egna uppgifter. Kopiera sedan till eleverna



# Innehållsförteckning

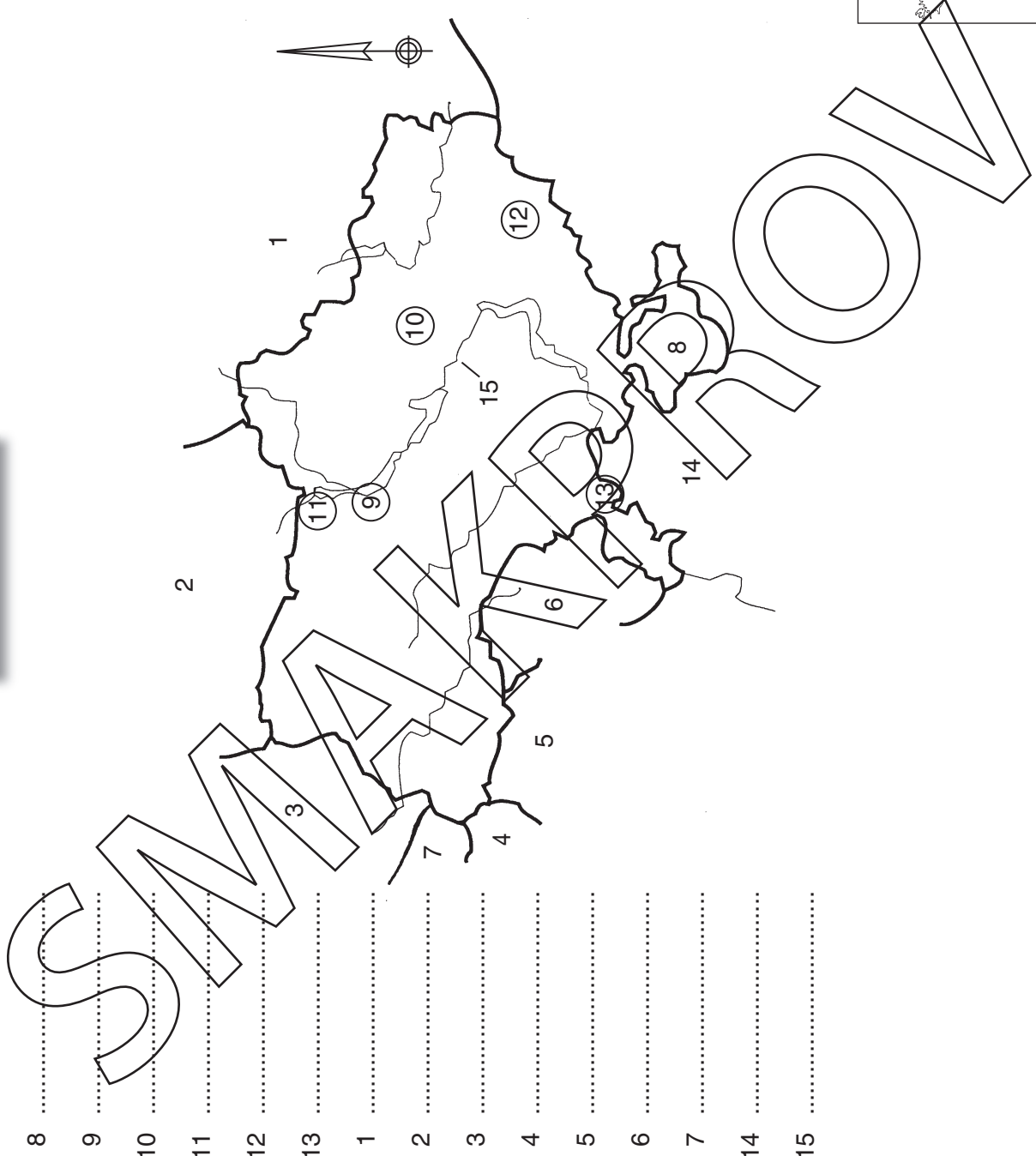
|  |     |
|--|-----|
| Europas länder   | 4   |
| Huvudstäder i Europa   | 6   |
| Vatten, öar och berg   | 8   |
| <br>   |     |
| Norge  | 10  |
| Danmark  | 13  |
| Finland  | 16  |
| Island   | 19  |
| <br>   |     |
| Storbritannien och Irland  | 22  |
| Tyskland   | 26  |
| Beneluxländerna  | 30  |
| Belgien  |     |
| Luxemburg  |     |
| Nederländerna  |     |
| Frankrike  | 35  |
| Spanien och Portugal   | 38  |
| Italien  | 42  |
| Schweiz  | 45  |
| Österrike  | 48  |
| <br>   |     |
| Albanien, Bosnien-Herzegovina,<br>Kosovo, Kroatien, Nordmakedonien,<br>Montenegro, Serbien och Slovenien | 51  |
| Grekland   | 60  |
| Cypern   | 63  |
| Polen  | 66  |
| Baltikum   | 69  |
| Estland  |     |
| Lettland   |     |
| Litauen  |     |
| Slovakien, Tjeckien och Ungern   | 74  |
| Belarus  | 79  |
| Ukraina  | 82  |
| Moldavien  | 85  |
| Ryssland   | 88  |
| Rumänien   | 91  |
| Bulgarien  | 94  |
| Turkiet  | 97  |
| Armenien, Azerbajdzjan, Georgien   | 100 |

Danmark



# Ukraina

|    |       |                  |    |
|----|-------|------------------|----|
| 8  | ..... | Krim             | 8  |
| 9  | ..... | Kiev             | 9  |
| 10 | ..... | Poltava          | 10 |
| 11 | ..... | Tjernobyļ        | 11 |
| 12 | ..... | Donetsk (Doneck) | 12 |
| 13 | ..... | Odessa           | 13 |
| 1  | ..... | Ryssland         | 1  |
| 2  | ..... | Belarus          | 2  |
| 3  | ..... | Polen            | 3  |
| 4  | ..... | Ungern           | 4  |
| 5  | ..... | Rumänien         | 5  |
| 6  | ..... | Moldavien        | 6  |
| 7  | ..... | Slovakien        | 7  |
| 14 | ..... | Svarta havet     | 14 |
| 15 | ..... | Dnepr            | 15 |



# Faktaruta

## MOLDAVIEN



Huvudstad: Chisinau

Yta: 33 800 km<sup>2</sup>

Folkmängd: 3,6 miljoner

Invånare/km<sup>2</sup>: 107

Språk: Moldaviska

Statsskick: Republik

Valuta: Leu

Klimat:

---

---

---

Sociala  
förhållanden:

---

---

---

---

Ekonomi och  
näringsliv:

---

---

---

---

Historia:

---

---

---

---

Natur och  
djurliv:

---

---

SMÅKAPPROV